

*„...Twórcie kulturę wsi, w której obok nowych wymiarów, jakie niosą czasy, pozostanie - jak u dobrego gospodarza – miejsce na rzeczy dawne, uświęcone tradycją, potwierdzone przez prawdę wieków...”*

*Jan Paweł II*

**Urząd Gminy i Miasta Koziegłowy**  
**42 – 350 Koziegłowy**  
**Pl. Moniuszki 14**  
**www.koziegłowy.pl**  
**e-mail.: um@koziegłowy.pl**



**PLAN ODNOWY MIEJSCOWŚCI  
POSTĘP  
NA LATA 2010 – 2017**

## SPIS TREŚCI

1.	Wstęp.....	3
2.	Charakterystyka miejscowości, w której będzie realizowana operacja.....	4
3.	Inwentaryzacja zasobów służących odnowie miejscowości.....	10
4.	Ocena mocnych i słabych stron miejscowości, w której będzie realizowana operacja.....	12
5.	Opis i charakterystyka obszarów o szczególnym znaczeniu dla zaspokojenia potrzeb mieszkańców, sprzyjających nawiązywaniu kontaktów społecznych, ze względu na ich położenie oraz cechy funkcjonalno-przestrzenne.....	14
6.	Opis planowanych zadań inwestycyjnych i przedsięwzięć aktywizujących społeczność lokalną w okresie co najmniej 7 lat od dnia przyjęcia planu odnowy miejscowości, w kolejności wynikającej z przyjętych priorytetów rozwoju miejscowości z podaniem szacunkowych kosztów ich realizacji.....	16
7.	Podsumowanie.....	21
8.	Wzór przeprowadzonej ankiety wśród mieszkańców miejscowości.....	22

## **1. WSTĘP.**

Plan odnowy miejscowości jest jednym z najważniejszych elementów odnowy, jej rozwoju oraz poprawy warunków pracy i życia mieszkańców. Sporządzenie i uchwalenie takiego dokumentu stanowi niezbędny warunek przy aplikowaniu o środki finansowe w ramach „Programu Rozwoju Obszarów Wiejskich na lata 2007-2013” działanie „Odnowa i rozwój wsi”, jak również stanowić będzie dokument wyjściowy dla władz Gminy i Miasta Koziegłowy przy opracowaniu kierunków rozwoju miejscowości.

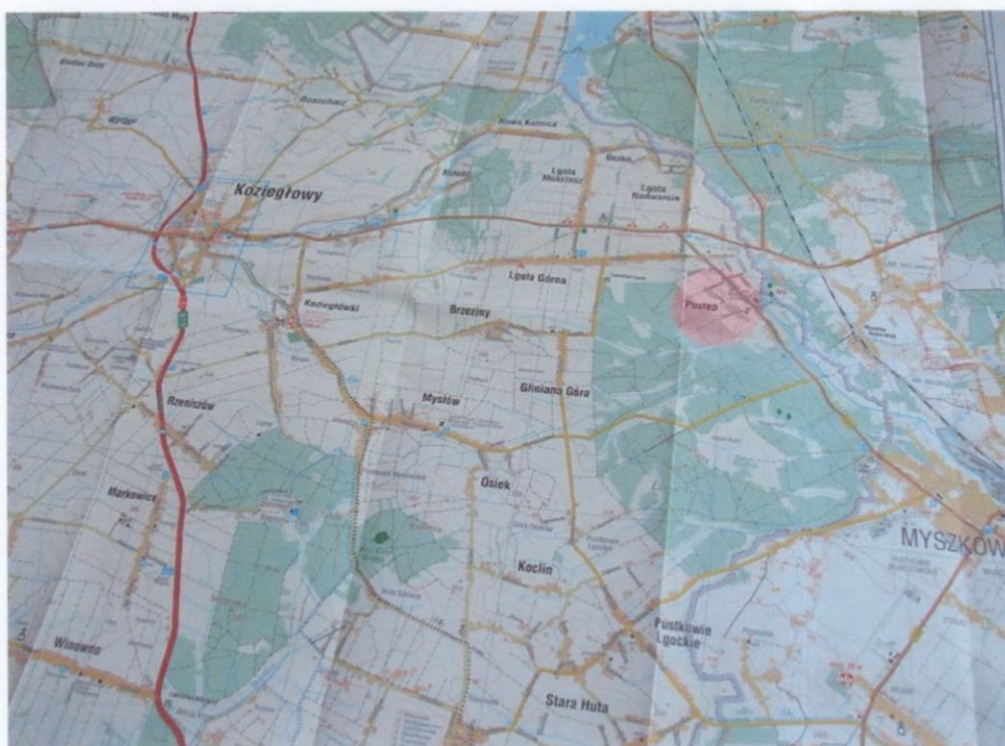
Celem działania „Odnowa i rozwój wsi” jest poprawa jakości życia na obszarach wiejskich poprzez zaspokojenie potrzeb społecznych i kulturalnych mieszkańców wsi oraz promowanie obszarów wiejskich. Działanie umożliwi rozwój tożsamości społeczności wiejskiej, zachowanie dziedzictwa kulturowego i specyfiki obszarów wiejskich oraz wpłynie na wzrost ich atrakcyjności turystycznej i inwestycyjnej.



*Zdj. Postęp*

## 2. CHARAKTERYSTYKA MIEJSCOWOŚCI, W KTÓREJ BĘDZIE REALIZOWANA OPERACJA.

Miejscowość się w regionie częstochowskim w północnej części województwa śląskiego w powiecie myszkowskim.



*Zdj. Położenie miejscowości Postęp*

**Miejscowość Postęp** znajduje się w Gminie Koziegłowy, powiat myszkowski w regionie częstochowskim północnej części województwa śląskiego. Położona jest na terenie wyżyny śląskiej, mocno urozmaiconej hydrogeologicznie, w dolinie górnej Warty. Jest to teren płaski gdzie występują podmokłe łąki. Poza doliną, znajdują się tutaj również łagodne pagórki dochodzące do 320 m n.p.m. Tereny miejscowości są ubogie w dobrej jakości ziemię. Poszczycić się natomiast można dobrą jakością wód występujących na tym obszarze. Najbliższe miasta to: Koziegłowy i Myszków. Postęp usytuowany jest przy drodze wojewódzkiej Nr 791. Posiada równie mocne powiązania komunikacyjne z Częstochową – stolicą regionu, Katowicami i miastami aglomeracji katowickiej, oraz z Myszkowem. Komunikację mieszkańcom Postępu ułatwia dostęp do PKP w Żarkach Letnisko i Myszkowie oraz PKS w Myszkowie.

**Liczba ludności** gminy Koziegłowy wynosi 14 392 mieszkańców, w tym w miejscowości Postęp 334 z czego to 176 kobiety, 158 mężczyźni. Z ogólnej liczby mieszkańców miejscowości Postęp 56 osób stanowią dzieci i młodzież do 18 roku życia. Powierzchnia Gminy i Miasta Koziegłowy wynosi 15 960,61 ha, powierzchnia sołectwa Postęp wynosi 1167,98 ha

### **Historia miejscowości Postęp**

Postęp należy do miejscowości, które już w średniowieczu funkcjonowały pod wspólną nazwą Lgota (Lgota Górna, Lgota Nadwarcie, Lgota Mokrzesz, Oczko). Były to wsie tak zwane rządowe. Proces ich podziału nastąpił dopiero po odzyskaniu przez Polskę niepodległości w 1918 r. Zarówno w przeszłości jak i obecnie ma dobrą lokalizację. Przez Lgotę przebiegał trakt ze Śląska przez Koziegłowy do Żarek lub i na Kielce. Ale właściwie po II wojnie światowej zaczęły się rozwijać. Powstanie Lgot związane jest z kolonizacją na prawie niemieckim. „Lgota” oznaczała czasowe uwolnienie osadników zakładających nową osadę od czynszów i od robocizny. Mogły one powstawać od końca od końca XII w. W 1827 r. Lgota liczyła 120 domów i 799 mieszkańców, a w 1880 r. 170 domów i 135 mieszkańców oraz 2068 mórg ziemi, w tym 1284 mórg ziemi ornej. We wsi był folwark, majorat i szkoła początkowa.

Jak wszystkie wsie rządowe uległa ona podziałowi. Powstały z niej nowe kolonie-wsie: Postęp (1952 r.), Mokrzesz (1921 r.), Nadwarcie (1952 r.), Mieszkańcy wsi w większości zajmowali się rolnictwem obecnie większość przebywa na emeryturach a pozostali pracują zawodowo m.in. w Postępie, Myszkowie, Koziegłowach, Poraju.

W latach 1975-1998 miejscowość administracyjnie należała do województwa częstochowskiego. Według podziału na jednostki hydrogeologiczne, rejon ten znajduje się w regionie triasu śląskiego i kredy opolskiej, niemal na granicy z regionem jury krakowsko – wieluńskiej. Występują tutaj czwartorzędowe i triasowe piętro wodonośne. Związane jest ono z utworami piaszczystymi, zalegającymi głównie w dolinie Warty i jej dopływów. Tereny na których znajduje się Postęp są ubogie w dobrej jakości ziemi. Poszczycić się można dobrą jakością wód występujących na tym obszarze. Z powodzeniem wodne zasoby naturalne wykorzystuje powstała 1984r. Wytwórnia Napojów Gazowanych Jurajska obecnie Jurajska Spółdzielnia Pracy.



*Zdj. Spółdzielnia Pracy Jurajska*

Dynamiczny rozwój Jurajskiej Spółdzielni Pracy spowodował konieczność modernizacji i rozbudowy własnej oczyszczalni ścieków i przystosowania jej do zwiększającej się dynamicznie produkcji w zakładzie. Dużym przedsięwzięciem był projekt zrealizowany przy wsparciu ze środków Europejskiego Funduszu Rozwoju Regionalnego i publicznych środków krajowych Narodowego Funduszu Ochrony Środowiska i Gospodarki Wodnej. Inwestycję, która kosztowała ponad 4,2 mln PLN brutto, zakończono w 2006 r. Nowoczesna technologia, uwzględniająca nierównomierność dopływu i zmienny charakter ścieków, oraz zastosowanie flotatora po pierwszym stopniu oczyszczania ścieków daje gwarancję uzyskania efektu ekologicznego. Przepustowość oczyszczalni została tak zaprojektowana by uwzględniając duży wzrost produkcji sprostać potrzebom w przyszłych latach. Równoważna jest ona przyjęciu ścieków komunalnych od 9166 mieszkańców. Oczyszczalnia posiada możliwość przyjęcia i oczyszczenia ścieków socjalno-bytowych z miejscowości Postęp (do 50 m<sup>3</sup>). Największą wartością spółdzielni jest jej personel. Obecnie zatrudnia około 230 osób bezpośrednio i 130 osób w innych formach zatrudnienia.

W 2007r. w Postępie zrealizowany został Projekt: „Budowa kanalizacji sanitarnej wraz z przyłączami w miejscowości Postęp”. współfinansowany przez Unię Europejską z Europejskiego Funduszu Rozwoju Regionalnego i budżet państwa w ramach Zintegrowanego Programu Operacyjnego Rozwoju Regionalnego. Koszt całej inwestycji wyniósł 2 973 840,96 zł, z czego 75% finansowała Unia Europejska z EFRR, co stanowi 2 230 380,72 zł, 10% finansował budżet państwa, co stanowi 297 384, 10 zł, a 15% budżet gminy, co stanowi 446 076,14 zł. Polegał on na przeprowadzeniu prac: geodezyjnych,

ziemnych, kanalizacyjnych, porządkujących mających na celu włączenie do systemu sieci kanalizacji gospodarstw domowych i podmiotów gospodarczych zlokalizowanych w Postępie. Realizacja projektu „Budowy kanalizacji sanitarnej wraz z przyłączami w miejscowości Postęp” korzystnie wpłynęła na poprawę infrastruktury sanitarnej w gminie Koziegłowy. Dzięki realizacji projektu w znacznej części wyeliminowane zostało zagrożenie ekologiczne dla wód powierzchniowych, podziemnych i gleby. Powstała inwestycja tj około 4 km sieci kanalizacji sanitarnej pozwolił na likwidację uciążliwych w użytkowaniu bezodpływowych zbiorników ścieków.

W 2009r. powstała na terenie Postępu następna wytwórnia wody mineralnej gazowanej i niegazowanej JUROFF- Mineral Water Production Sp. z.o.o.



*Zdj. JUROFF- Mineral Water Production Sp. z.o.o*

Przez prawie 50 lat dzieci z Postępu i okolicznych wsi uczyły się w drewnianym, niskim domu naprzeciwko obecnej szkoły. Następnie w budynku po karczmie, obok dotychczasowej placówki. Obiekt stał blisko drogi na wzniesieniu, w centralnym punkcie, więc uczniowie z Mokrzeszy, Lgoty Górnej, Nadwarcia i Oczka, pokonywały prawie taką samą drogę do szkoły. Dopiero w 1934r., oddano do użytku nową szkołę, którą wybudowali mieszkańcy. Zmieniający się kierownicy i dyrektorzy szkoły, zawsze o nią dbali, doposażyli, remontowali. W 2003r., utworzono tutaj Zespół Szkół, ze Szkołą Podstawową i Gimnazjum.

Na wzniesieniu obok szkoły, w 1985 roku rozpoczęła się budowa Kościoła, która zakończyła się w 1994. Od 04.05.1998r., istniała już samodzielna parafia pod wezwaniem św. Jana Chrzciciela. Do Parafii w Mokrzeszy, do której należy Postęp, przeszły tradycje z Parafii Koziegłówki, które są kultywowane do dziś: obsypywanie owsem w dzień św. Szczepana oraz Turki Wielkanocne, które przyciągają wielu gości w czasie świąt.

Głównymi mieszkańcami wsi są emeryci i renciści. Sporą grupę mieszkańców stanowią też osoby młode. Na terenie Postępu występuje tylko budownictwo jednorodzinne. Zabudowa szeregowa wzdłuż głównej drogi wojewódzkiej oraz 9 bocznych uliczek: Grzybowa, Krótka, Leśna, Myszkowska, Parkowa, Spacerowa, Czarka, Rzeczna, Polna. Domy w większości odnowione lub nowe, posesje zadbane. Miejscowość jest całkowicie zelektryfikowana, jest sieć wodociągowa i gazowa i telefoniczna, coraz więcej osób posiada dostęp do Internetu. Mieszkańcy Postępu mają dostęp do podstawowej opieki zdrowotnej, w sąsiedniej miejscowości znajduje się Punkt Apteczny i Lekarski.

Na terenie miejscowości znajduje się również Ścieżka dydaktyczna - "Dęby Jurajskie" trasa ścieżki obejmuje: Wytwórnę Napojów Gazowanych "Jurajska" w Postępie - dorzecze rzeki Warty - zbiornik retencyjny Lgota Górna. W oddziale leśnym (291G) Postęp - Lgota Górna warto odwiedzić dwa pomniki przyrody: „Dęby Jurajskie” oraz grupę dębów w okolicy Lgoty Górnej. Dęby Jurajskie - W miejscowości Postęp, tuż obok rozlewni wód mineralnych, na skarpie rzecznej Warty rośnie grupa trzech wiekowych dębów szypułkowych *Quercus robur*. Ich obwody wynoszą: 665cm, 396cm i 354 cm. Drzewa liczą sobie około 150 - 200 lat. Rozporządzeniem Nr 24/98 wojewody częstochowskiego, z dnia 17 grudnia 1998r. oficjalnie uznane zostały za pomnik przyrody. Cennymi drzewami opiekuje się rozlewnia wód mineralnych „Jurajska”. To ona zadbała o zagospodarowanie terenu wokół pomnika przyrody i czuwa nad ich bezpieczeństwem.

W obrębie lasów Postęp - Lgota Górna, powstał w latach 1999-2000 zbiornik retencyjny, w celu zabezpieczenia zasobów wodnych na terenie Nadleśnictwa Siewierz. Zajmuje powierzchnię 2,20 ha. Pomysłodawcą utworzenia zbiornika był leśniczy Zygmunt Kulak.

Na obrzeżach Postępu a zarazem Gminy Koziegłowy znajduje się tzw. „Park Leśniczanka”, teren podlegający pod Nadleśnictwo Siewierz. Tereny te są dzierżawione przez różne instytucje i osoby prywatne. Na terenie „Leśniczanki” znajduje się kort tenisowy, amfiteatr oraz siedziba Chrześcijańskiego Stowarzyszenia Dobroczynnego, prowadzącego schronisko dla bezdomnych.





*Zdj. Amfiteatr w tzw. „Park Leśniczanka”*

Obok znajduje się Pomnik mieszkańców ziemi myszkowskiej poległych w walkach z okupantem oraz zamordowanych w obozach kaźni podczas II Wojny Światowej




*Zdj. Pomnik*

### 3. INWENTARYZACJA ZASOBÓW SŁUŻĄCYCH ODNOWIE MIEJSCOWOŚCI.

**Analiza zasobów** zawiera wykaz elementów materialnych oraz nie materialnych miejscowości, które mogą być wykorzystane dla rozwoju Postępu w działaniach na rzecz ich odnowy.

Rodzaj zasobu	Opis zasobu jakim miejscowość dysponuje
Zasoby przyrodnicze	<ul style="list-style-type: none"><li>- Teren urozmaicony hydrogeologicznie.</li><li>- W ukształtowaniu terenu dominują liczne pagóry piaszczysto – żwirowe.</li><li>- Pobliski teren stwarza warunki wypoczynkowo-rekreacyjne</li><li>- Rzeka Warta przepływająca przez całą długość miejscowości</li></ul>
Dziedzictwo Kulturowe	<ul style="list-style-type: none"><li>- Przydrożny Krzyż</li><li>- Pomnik mieszkańców ziemi myszkowskiej poległych w walkach z okupantem oraz zamordowanych w obozach kaźni podczas II Wojny Światowej</li><li>- Regionalny Przegląd Pieśni Pasyjnej</li><li>- Turki Wielkanocne</li></ul>
Obiekty i tereny	<ul style="list-style-type: none"><li>- Ścieżka dydaktyczna - "Dęby Jurajskie"</li><li>- Zbiornik retencyjny</li><li>- Park Leśniczanka</li></ul>
Infrastruktura społeczna	<ul style="list-style-type: none"><li>- Bliskość Punktu Lekarskiego w sąsiedniej wsi</li><li>- Bliskość Punktu Aptecznego w sąsiedniej wsi</li><li>- Przynależność mieszkańców do OSP Nadwarcie</li></ul>
Infrastruktura techniczna	<ul style="list-style-type: none"><li>- Oświetlenie uliczne</li><li>- Sieć wodociągowa</li><li>- Sieć telekomunikacyjna</li><li>- Sieć gazowa</li><li>- Kanalizacja sanitarna – 4,5 km, 78 przyłączy</li></ul>
	Największe Zakłady Produkcyjno Handlowe to:

<b>Gospodarka i rolnictwo</b>	<ul style="list-style-type: none"><li>- Spółdzielnia Pracy Jurajska</li><li>- JUROFF- Mineral Water Production Sp. z.o.o.-</li><li>- Sklep spożywczy</li><li>- Drobną przedsiębiorczość</li></ul> <ul style="list-style-type: none"><li>- Gospodarstwa rolne powyżej 1 ha</li><li>- Na terenie miejscowości Postęp przeważają gleby zaliczane do klas IV – V.</li></ul>
<b>Kapitał społeczny i ludzki</b>	<ul style="list-style-type: none"><li>- Koło różańcowe</li><li>- Tradycje sportowe - Krzysztof Szot (waga 60 kg) podpisał zawodowy kontrakt z grupą Babilon Promotion. Szot jako amator stoczył 295 walk, z których przegrał 48. W latach 2000-2007 sięgał po mistrzostwo Polski. W dorobku ma tytuł v-ce mistrza Unii Europejskiej.</li></ul>



Zdj. Przydrożny krzyż przy ul. Myszowskiej w Postępie

#### 4. OCENA MOCNYCH I SŁABYCH STRON MIEJSCOWOŚCI, W KTÓREJ BĘDZIE REALIZOWANA OPERACJA.

Kierując się zasadami przyjętymi dla strategii w otoczeniu samorządowym postanowiono w przypadku miejscowości Postęp posłużyć się bardzo wygodnym narzędziem, jakim jest analiza SWOT. Jest to analiza mająca na celu przeprowadzenie inwentaryzacji zasobów oraz ustalenie słabych i mocnych stron miejscowości oraz najbliższego otoczenia społeczno – gospodarczego, infrastrukturalnego i przyrodniczego, które przekłada się bezpośrednio na szanse i/lub zagrożenia wsi w okresie perspektywicznym.

SLABE STRONY	MOCNE STRONY
<ul style="list-style-type: none"> <li>- Brak terenu do spotkań integracyjnych mieszkańców wsi</li> <li>- Ujemny przyrost naturalny</li> <li>- Ujemne saldo migracji</li> <li>- Wzrost powierzchni rolnych nie uprawianych</li> </ul>	<ul style="list-style-type: none"> <li>- Dobra dostępność komunikacyjna</li> <li>- Wystarczające zaspokojenie potrzeb w dziedzinie szkolnictwa przedszkolnego, podstawowego i gimnazjalnego</li> <li>- Rezerwy terenu dla różnych funkcji społeczno-gospodarczych</li> <li>- Walory krajobrazowo-przyrodnicze</li> </ul>
SZANSE	ZAGROŻENIA
<ul style="list-style-type: none"> <li>- Możliwość pozyskania środków pomocowych krajowych i zagranicznych</li> <li>- Rozwój turystyki i agroturystyki</li> <li>- Pozyskiwanie inwestorów spoza gminy</li> <li>- Pełne uzbrojenie terenów budowlanych w infrastrukturę techniczną</li> <li>- Profesjonalna i permanentna promocja</li> <li>- Rozwój nowoczesnej infrastruktury</li> <li>- Bliskość aglomeracji śląsko-dąbrowskiej</li> <li>- Stworzenie nowej oferty społeczno-kulturalnej</li> </ul>	<ul style="list-style-type: none"> <li>- Przyciąganie zasobów ludzkich przez potencjał większych miast</li> <li>- Słaba edukacja ekologiczna społeczeństwa</li> <li>- Rosnące koszty inwestycji w zakresie infrastruktury technicznej</li> <li>- Pogarszająca się koniunktura w rolnictwie</li> <li>- Nadmiar zadań publicznych przekazanych do realizacji przez gminę</li> </ul>

Praca nad analizą SWOT miejscowości Postęp w zakresie rozwoju społeczno – gospodarczego związanego z przeprowadzeniem diagnozy sytuacji miejscowości, pozwoliły na uzyskanie opinii, spostrzeżeń, wniosków i uwag odnośnie stanu wyjściowego. Zdobyta wiedza umożliwiła przeprowadzenie dyskusji na temat wewnętrznych atutów, możliwości

i pozytywnych cech miejscowości Postęp umożliwiających podejmowanie skutecznych działań służących rozwojowi społeczno – gospodarczego.

Silną stroną dla rozwoju miejscowości Postęp są sami mieszkańcy i ich zaangażowanie w celu zrównoważonego rozwoju wsi i jej społeczności.



*Zdj. Konsultacje społeczne pracowników urzędu z Radą Sołecką*

### **Kierunki rozwoju miejscowości**

Postęp położony jest w atrakcyjnym miejscu dla mieszkańców dużych miast Śląska. Dobra dostępność komunikacyjna oraz czyste środowisko i wiejski spokój, już przyciągnęły wiele osób. Przez miejscowość przebiega szlak pielgrzymek na Jasną Górę. Turystyka i agroturystyka mogą przyczynić się do szybszego rozwoju Postępu. Jednak aby tak się stało niezbędne są pewne inwestycje w poprawę infrastruktury tej miejscowości. Szczególnie chodzi tu o zwiększenie jej estetyki oraz zwiększenie bezpieczeństwa na jej terenie.

Miejscowość Postęp usytuowana jest na obrzeżach Gminy Kozięglowy. Wśród kierunków działania miejscowości Postęp jakimi są inwestycje w dziedzinie: gospodarki, ochrony środowiska, poprawy bezpieczeństwa, poprawy jakości dróg, rozwoju bazy rekreacyjno-sportowej, integracji społecznej, bardzo ważnym kierunkiem jest podnoszenie wartości estetycznej i funkcjonalnej przestrzeni publicznej.

## **5. OPIS I CHARAKTERYSTYKA OBSZARÓW O SZCZEGÓLNYM ZNACZENIU DLA ZASPOKOJENIA POTRZEB MIESZKAŃCÓW, SPRZYJAJĄCYCH NAWIĄZYWANIU KONTAKTÓW SPOŁECZNYCH, ZE WZGLĘDU NA ICH POŁOŻENIE ORAZ CECHY FUNKCJONALNO-PRZESTRZENNE.**

Szczególnie ważnym miejscem dla mieszkańców miejscowości Postęp jest obszar położony można powiedzieć w „sercu miejscowości” z dostępem do drogi wojewódzkiej i bezpiecznym zjazdem przez ulicę Parkową, w otoczeniu dwóch zakładów produkujących wody gazowane tj. Spółdzielnię Pracy „JURAJSKA” i „JUROFF”. Teren ten leży w dorzeczu rzeki Warty, rosną na nim przepiękne drzewa i przepływa przezeń potok Kozaczka.



*Zdj. Teren o szczególnym znaczeniu*



*Zdj. Teren o szczególnym znaczeniu*

W okolicy przebiega trasa ścieżki dydaktycznej- "Dęby Jurajskie". Teren ten należy do Gminy i Miasta Kozięglowy. Okolica z uwagi na walory przyrodnicze stanowi miejsce wypoczynku dla miejscowej ludności i turystów. Wypoczynek jest czasem szczególnym, spędzany na łonie natury pozwala na wyciszenie i uspokojenie. Jest doskonałym miejscem na spacer dla całych rodzin, pozwala na relaksację, stanowi bezspornie istotny element przestrzeni publicznej miejscowości Postęp sprzyjający nawiązywaniu kontaktów społecznych.

Przestrzeń ta obecnie jest jeszcze „surowa”, jednakże budowa profesjonalnego, bezpiecznego placu zabaw dla dzieci, wkomponowanego w istniejące walory krajobrazowe sprawi, iż teren ten stanie się bardziej przyjaznym i zrozumiałym dla dzieci a interesującym dla dorosłych. Przestrzeń zabezpieczy możliwość aktywnego spędzania wolnego czasu przez bezpieczną zabawę w atrakcyjnie dla nich urządzonej miejscu. Wspólna zabawa z rówieśnikami na łonie natury w atrakcyjnie urządzonej miejscu daje wiele radości zarówno dla dzieci jak i ich opiekunów. Przyczynia się do ich rozwoju fizycznego, uczy współżycia w grupie, co winno przerodzić się w pozytywne nastawienie do aktywnego stylu życia w późniejszym wieku. Pełni również pozytywną rolę i przekłada się na rozwój czynnika społecznego i integrującego. Wykreowanie przestrzeni publicznej spełniającej oczekiwania mieszkańców, współtworzy obraz miejscowości, podnosząc jednocześnie jakość ich życia. Teren ten buduje istotę życia wsi, jest i będzie miejscem dla interakcji i integracji.

**6. OPIS PLANOWANYCH ZADAŃ INWESTYCYJNYCH I PRZEDSIĘWZIĘĆ AKTYWIZUJĄCYCH SPOŁECZNOŚĆ LOKALNĄ W OKRESIE CO NAJMNIEJ 7 LAT OD DNIA PRZYJĘCIA PLANU ODNOWY MIEJSCOWOŚCI, W KOLEJNOŚCI WYNIKAJĄCEJ Z PRZYJĘTYCH PRIORYTETÓW ROZWOJU MIEJSCOWOŚCI Z PODANIEM SZACUNKOWYCH KOSZTÓW ICH REALIZACJI.**

Zapisy zawarte w Planie Odnowy Miejscowości Postęp spełniają warunek zgodności z zapisami zawartymi w dokumentach dotyczący rozwoju gminy tj. Strategia Gminy i Miasta Kozięglowy, Lokalny program Rewitalizacji, Wieloletni Plan Inwestycyjny na lata 2009 – 2013, Plan Rozwoju Lokalnego, Program Rozwoju Obszarów Wiejskich na lata 2007 – 2013 oraz Narodowej Strategii Rozwoju Regionalnego 2007 -2013. Cele i zadania określone w Planie Odnowy Miejscowości są wewnętrznie zgodne, a ich osiągnięcie i realizacja nie powoduje negatywnych skutków dla osiągnięcia celów realizacji zadań strategii wyższego rzędu. Planowane zadania, czas realizacji i koszty przedsięwzięć są przypuszczalne.

Dla potrzeb Gminy i Miasta Kozięglowy opracowano dokumenty strategiczne określające cele rozwojowe, a następnie zadania jakie powinno się realizować w ciągu najbliższych lat, aby poprawić sytuację społeczno – gospodarczą miejscowości wchodzącej w skład całej gminy. W celu stworzenia zbioru inwestycji, działań i zadań, jakie należy przeprowadzić w okresie krótkoterminowym i perspektywicznym na terenie miejscowości Postęp posłużono się przede wszystkim sugestiami mieszkańców oraz wynikami analizy SWOT.

**PLANOWANYMI ZADANIAMI DO REALIZACJI W MIEJSCOWOŚCI POSTĘP NA NAJBLIŻSZE SIEDEM LAT SĄ:**

1. Budowa placu zabaw wraz z zagospodarowaniem terenu w miejscowości Postęp
2. Budowa oświetlenia placu zabaw w miejscowości Postęp
3. Budowa boiska sportowego w miejscowości Postęp
4. Dofinansowanie budowy chodników przy drodze wojewódzkiej nr 791
5. Budowa infrastruktury szerokopasmowej sieci internetowej
6. Dofinansowanie grup młodzieży (działalność pozaszkolna, zagospodarowanie czasu wolnego dzieci i młodzieży)



Wszystkie wyżej wymienione zadania możliwe będą do realizacji głównie przy dłuższej aktywności mieszkańców umiejętnie kierowanych przez miejscowych liderów, przy odpowiednim zrozumieniu i współpracy ze strony władz samorządowych i lokalnych przedsiębiorców. Oczywiście warunkiem koniecznym jest zapewnienie odpowiedniego poziomu finansowania tych zadań ze strony władz gminnych, samorządów wyższego szczebla, instytucji dysponujących środkami unijnymi, przedsiębiorstw użyteczności społecznej oraz firm prywatnych.

### **OPIS ZADAŃ DO REALIZACJI**

Plan Odnowy Miejscowości Postęp zakłada realizację wielu działań ze sfer społeczno-kulturalnego i gospodarczego życia mieszkańców. Celem planowanych inwestycji jest przede wszystkim poprawa estetyki oraz stanu bezpieczeństwa.

1. Budowa placu zabaw wraz z zagospodarowaniem terenu w miejscowości Postęp
  - ❖ Celem zadania jest utworzenie miejsca z odpowiednimi urządzeniami zabawowymi dla dzieci
  - ❖ Przeznaczenie podniesienie atrakcyjności miejscowości
  
2. Budowa oświetlenia placu zabaw w miejscowości Postęp
  - ❖ Celem zadania jest poprawa bezpieczeństwa mieszkańców i wzrost atrakcyjności terenów
  - ❖ Przeznaczenie poprawa infrastruktury technicznej
  
3. Budowa boiska sportowego w miejscowości Postęp
  - ❖ Celem zadania jest budowa nowoczesnego boiska sportowego
  - ❖ Przeznaczenie rozwijanie umiejętności sportowych dzieci i młodzieży, organizowanie zawodów sportowych
  
4. Dofinansowanie budowy chodników przy drodze wojewódzkiej nr 791
  - ❖ Celem zadania jest poprawa stanu bezpieczeństwa ruchu drogowego – wzrost atrakcyjności terenów przeznaczonych pod zabudowę i inwestycje
  - ❖ Przeznaczenie poprawa infrastruktury technicznej miejscowości

5. Budowa infrastruktury szerokopasmowej sieci internetowej
- ❖ Celem zadania jest utworzenie i wdrożenie sieci internetowej na terenie miejscowości Postęp
    - budowa sieci szkieletowej
    - budowa sieci dostępowych do Internetu
  - ❖ Przeznaczenie Wdrażanie systemu na poziomie ponad lokalnym z możliwością integracji z istniejącymi pokrewnymi systemami stworzonymi na poziomie krajowym, wojewódzkim, powiatowym
6. Dofinansowanie grup młodzieży (działalność pozaszkolna, zagospodarowanie czasu wolnego dzieci i młodzieży)
- ❖ Celem zadania jest integracja i przeciwdziałanie patologiom.
  - ❖ Przeznaczenie: zagospodarowanie czasu zajęciami pozaszkolnymi dla dzieci i młodzieży

### HARMONOGRAM REALIZACJI

Rodzaj zadania	2010	2011	2012	2013	2014	2015	2016	2017
Budowa placu zabaw wraz z zagospodarowaniem terenu w miejscowości Postęp								
Budowa oświetlenia placu zabaw w miejscowości Postęp								
Budowa boiska sportowego w miejscowości Postęp								
Dofinansowanie								

budowy chodników przy drodze wojewódzkiej nr 791								
Budowa infrastruktury szerokopasmowej sieci internetowej								
Dofinansowanie grup młodzieży (działalność pozaszkolna, zagospodarowanie czasu wolnego dzieci i młodzieży								

#### KWOTA KOŃCOWA I ŹRÓDŁA POZYSKANIA

CEL	ŹRÓDŁA FINANSOWANIA	KOSZT CAŁKOWIT Y
Budowa placu zabaw wraz z zagospodarowaniem terenu w miejscowości Postęp	Budżet Gminy	130 000,00 zł
	Środki zewnętrzne PROW (Odnowa i Rozwój Wsi)	
Budowa oświetlenia placu zabaw w miejscowości Postęp	Budżet Gminy	30 000,00 zł
	Środki zewnętrzne PROW (Odnowa i Rozwój Wsi)	
Budowa boiska sportowego w miejscowości Postęp	Budżet Gminy	750 000,00 zł
	Środki zewnętrzne RPO, Ministerstwo Sportu i Turystyki	
Dofinansowanie budowy chodników przy drodze wojewódzkiej nr 791	Budżet Gminy	1 000 000,00 zł
	Środki zewnętrzne Budżet Województwa,	

Budowa infrastruktury szerokopasmowej sieci internetowej	Budżet Gminy	1 000 000,00
	Środki zewnętrzne RPO	zł
Dofinansowanie grup młodzieży (działalność pozaszkolna, zagospodarowanie czasu wolnego dzieci i młodzieży)	Budżet Gminy	30 000,00 zł
	Środki zewnętrzne PROW, Budżet Województwa, Ministerstwo PiPS	

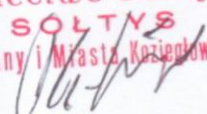
## 7. PODSUMOWANIE

Opracowany Plan Odnowy Miejscowości Postęp zakłada w przeciągu siedmiu najbliższych lat realizację kilku zadań. Istota tych zadań jest pobudzenie aktywności środowisk lokalnych oraz stymulowanie współpracy na rzecz rozwoju i promocji wartości związanych miejscową specyfiką społeczną i kulturową.

Realizacja Odnowy Miejscowości Postęp ma także służyć integracji społeczności lokalnej, większemu zaangażowaniu w sprawy wsi, zagospodarowaniu wolnego czasu dzieci młodzieży.

**Przyjmujemy Plan Odnowy Miejscowości Postęp**

Sołectwo Postęp  
SÓLTYŚ  
Gminy i Miasta Koziegłowy



## 8. WZÓR PRZEPROWADZONEJ ANKIETY WŚRÓD MIESZKAŃCÓW MIEJSCOWŚCI.

### ANKIETA "PLAN ODNOWY MIEJSCOWŚCI POSTĘP NA LATA 2010 – 2017"

*Ankietę proszę uzupełnić na szarym polu poprzez, wstawienie znaku „X” lub wpisanie cyfry. Ocena w skali 5 stopniowej (1 – bardzo zła, 2 – zła, 3 – przeciętna, 4 – dobra, 5 – bardzo dobra).*

<b>I</b>	<b>Zagadnienia ogólne:</b> Jak ocenia Pan/i pracę Sołtysa i Rady sołeckiej Jak ocenia Pan/i poziom życia w miejscowości Postęp Jak ocenia Pan/i udział mieszkańców sołectw w inicjatywach społecznych?	1	2	3	4	5
<b>II</b>	Proszę wskazać z jakich działań gminy realizowanych w miejscowości jest Pan/i zadowolony/a?					
<b>III</b>	Proszę wskazać co chciałby/ Pan/i zmienić w miejscowości					
<b>IV</b>	<b>Proszę ocenić</b>					
	<b>1. POŁOŻENIE I ŚRODOWISKO NATURALNE</b>	1	2	3	4	5
	Stan środowiska naturalnego					
	Walory turystyczno – krajobrazowe					
	Dbalność o stan środowiska					
	Wykorzystanie surowców naturalnych					
	Jakość gleb					
	Połączenia komunikacyjne na terenie miejscowości					
	Połączenia komunikacyjne z otoczeniem zewnętrznym miejscowości					
	<b>2. LUDNOŚĆ I ZAGADNIENIA SPOŁECZNE</b>	1	2	3	4	5
	Poziom wykształcenia mieszkańców					
	Poziom kwalifikacji zawodowych mieszkańców					
	Tendencje migracyjne					
	Bezrobocie na terenie miejscowości					
	Ilość ludzi młodych pozostałych na terenie miejscowości					
	Warunki bytowe mieszkańców					
	Możliwości zatrudnienia poza rolnictwem					
	Możliwości zatrudnienia w rolnictwie					
	Możliwości podnoszenia kwalifikacji zawodowych					
	Zadawalający poziom bezpieczeństwa społecznego					
	Rosnąca emigracja, ludzi młodych					
	Narastające patologie wśród dzieci i młodzieży					
	Wykorzystanie potencjału miejscowości dla podniesienia stopy życiowej mieszkańców					
	<b>3. WRUNKI SOCJALNO-BYTOWE</b>	1	2	3	4	5
	Poziom zaspokojenia potrzeb w zakresie oświaty					
	Poziom zaspokojenia potrzeb w zakresie opieki medycznej					
	Organizacja życia kulturalnego w miejscowości Postęp					

Aktywność społeczna mieszkańców miejscowości Postęp					
<b>4. Gospodarka i Rolnictwo</b>					
Warunki przyrodnicze i ekonomiczne do produkcji rolno – spożywczej					
Aktywność gospodarcza mieszkańców					
Rynek zbytu produktów rolnych					
Nowopowstałe miejsca pracy					
Nowopowstałe podmioty gospodarcze					
Rozwój lokalnej przedsiębiorczości					
Promocja miejscowości Postęp					
<b>5. INFRASTRUKTURA TECHNICZNA</b>	<b>1</b>	<b>2</b>	<b>3</b>	<b>4</b>	<b>5</b>
System gospodarki odpadami					
Jakość dróg					
Sieć wodociągowa					
Sieć gazowa					
Sieć kanalizacyjna					
Sieć internetowa					
Sieć telekomunikacyjna					
<b>6. TURYSTYKA, OŚRODKI SPORTOWO – REKREACYJNE</b>	<b>1</b>	<b>2</b>	<b>3</b>	<b>4</b>	<b>5</b>
Szlaki turystyczne					
Baza sportowo-rekreacyjna					
Baza gastronomiczna					
Baza noclegowa					
Ilość ścieżek rowerowych					
<b>7. INNE JAKIE?</b>	<b>1</b>	<b>2</b>	<b>3</b>	<b>4</b>	<b>5</b>

<b>V</b>	<b>Proszę zaproponować 5 najbardziej istotnych obszarów inwestycyjnych, związanych z celowym wydatkowaniem środków z budżetu gminy:</b>	<b>1</b>	<b>2</b>	<b>3</b>	<b>4</b>	<b>5</b>
	1. Budowa placu zabaw wraz z zagospodarowaniem terenu w miejscowości Postęp					
	2. Budowa oświetlenia placu zabaw w miejscowości Postęp					
	3. Budowa boiska sportowego w miejscowości Postęp					
	4. Dofinansowanie budowy chodników przy drodze wojewódzkiej nr 791					
	5. Budowa infrastruktury szerokopasmowej sieci internetowej					
	6. Dofinansowanie grup młodzieży (działalność pozaszkolna, zagospodarowanie czasu wolnego dzieci i młodzieży)					
	<b>INNE JAKIE?</b>					

### Metryczka

<b>VI</b>	<b>WIEK</b>	<b>VII</b>	<b>PLEĆ</b>		<b>VIII</b>	<b>JESTEM MIESZKAŃCEM POSTĘPU</b>	
			KOBIETA	MĘŻCZYZNA		OD URODZENIA	OD ROKU

<b>IX</b>	<b>ZAWÓD</b>	<b>X</b>	<b>WIEK</b>						<b>XI</b>	<b>WYKSZTAŁCENIE</b>			
			18-25	26-35	36-45	46-55	56-65	>65		Podstawowe	Zawodowe	Średnie	Wyższe

Dziękujemy za wypełnienie ankiety.